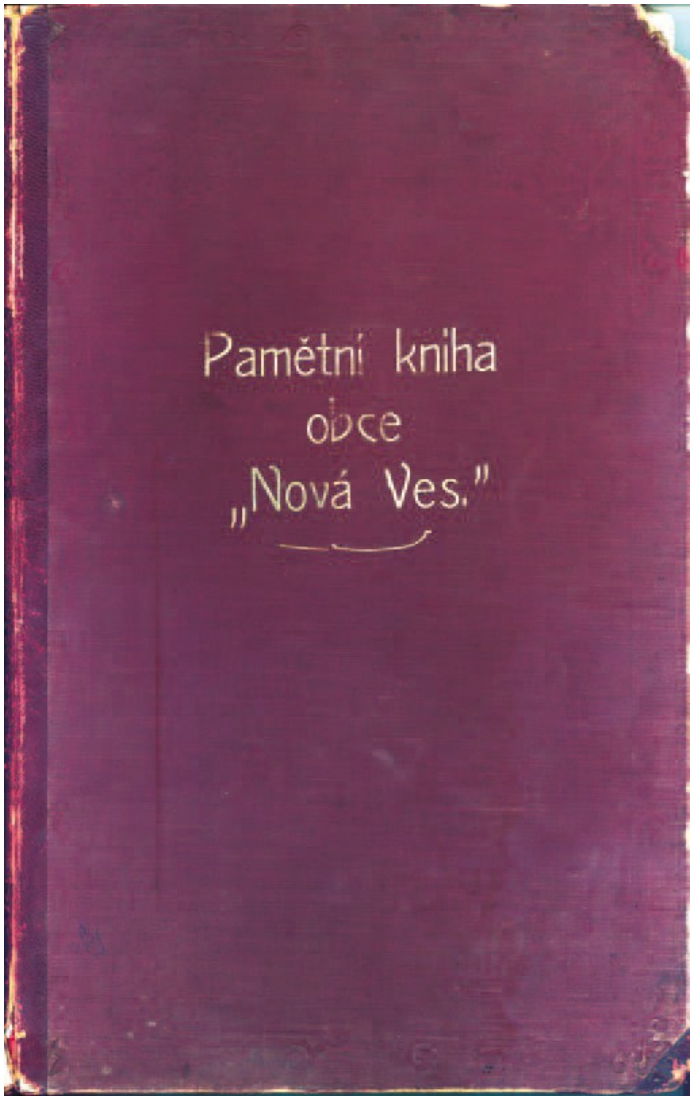
Pamětní kniha
obce
„Nová Ves."

Indikační skica Stabilního katastru obce z roku 1842, kterou pro potřeby finančního úřadu v Brandýse nad Labem v tehdejším Kouřimském kraji zhotovili adjunkt Franz Lizius a geometr Anton Matchinger. Indikační skici pro Stabilní katastr vznikaly na základě patentu císaře Františka I. z roku 1817 a sloužily jako podklady pro vyměření pozemkové daně. Do indikační skici byly zakresleny všechny hospodářské pozemky, veškeré stavby – žlutou barvou stavby dřevěné, různými odstíny červené barvy budovy zděné (podle typu staveb). Zakresleny byly i rybníky, vodní toky, lesy. Mapa ukazuje, že Nová Ves v té době byla malou obcí, přesto v její zástavbě převažovaly zděné stavby, které byly soustředěny kolem obdélníkové návsi; v jejím centru stála boží muka. Z mapy Stabilního katastru můžeme zrekonstruovat rozsah kulturní a přirozené krajiny, jejíž staletá podoba byla násilně pozměněna kolektivizací v padesátých letech 20. století, která z jednotlivých částí polí, luk a pastvin rozoráním mezí vytvořila velké plochy a tím krajina získala zcela nový ráz.

Neudorf (267. Kauř.), auf Brandeis, vom Pfarr
orte $\frac{3}{4}$ St. wsw., Dorf von 30 H., 180 E., z
Nr. 11, I. 102, Pfr. Elbekosteletz.

**Popis Nové Vsi v topografii Handwörterbuch der Landeskunde des Köningreiches Böhmen od Friedricha Karla von Wattericha z roku 1847.**

**Nová ves** (*Neudorf*), ves na malém po-
potoku, 33 d. 157 ob. čes., kr. Praž., okr.
a býv. dom. Brandýs (2 hod. sev. záp.),
kat. i pol. obc. N. v., far. Kostelec. n. L.
**Nová ves** (*Neudorf*), ves při Vídeňské
silnici (126,28 paříž. sáhů nad mořem),
25 d. 220 ob. čes., kr. Praž., okr. Český

**Popis Nové Vsi v Topograficko-statistickém slovníku Čech od Jana Ortha a Františka Sládka z roku 1870.**

**Revizní mapa Stabilního katastru z roku 1872.**

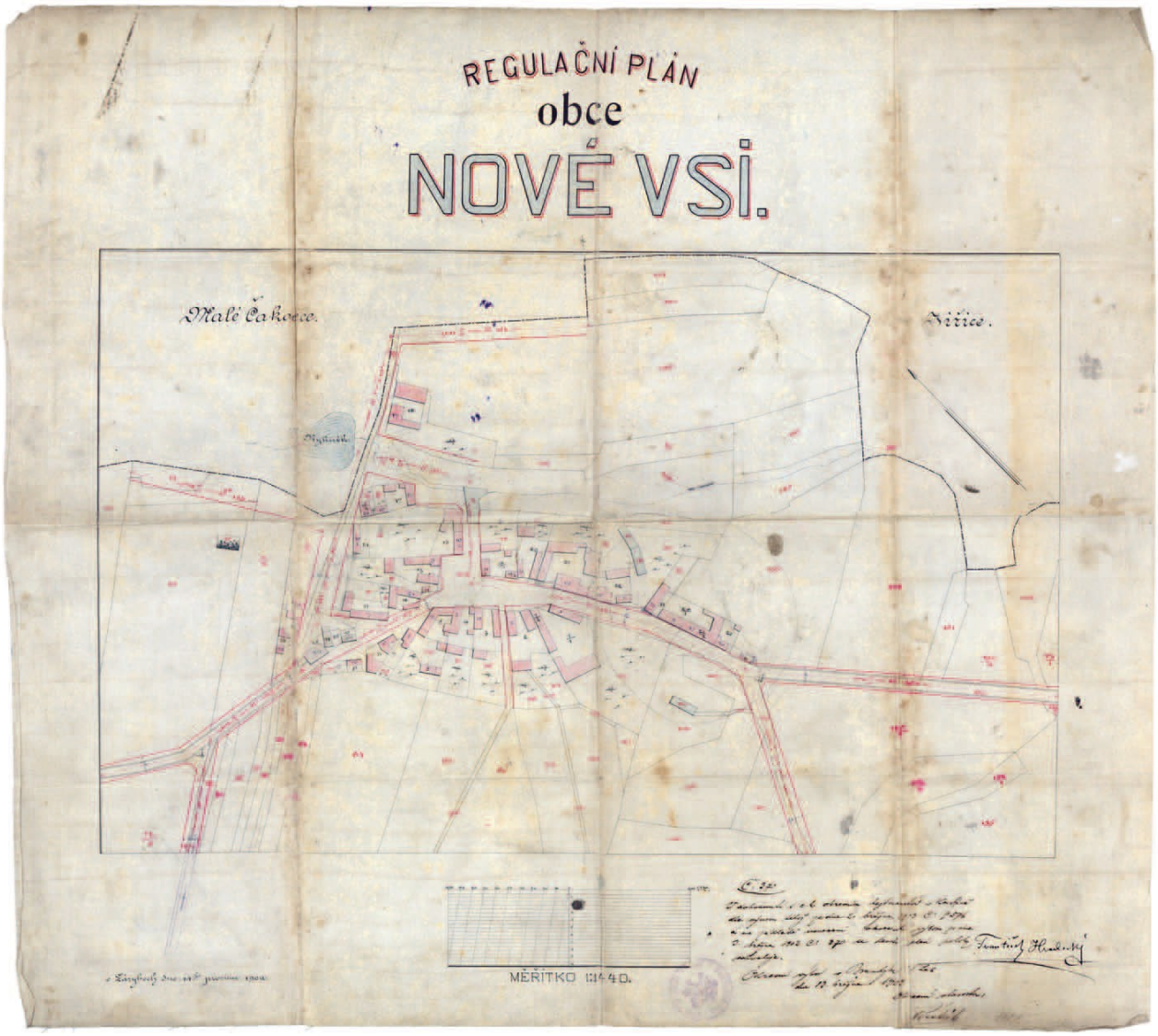


**Regulační plán obce vytvořený roku 1902 a schválený Okresním výborem v Brandýse nad Labem 13. března 1903.**

z Kolovrat vzdal a postoupil (1452).[11]) Vaněk držel Jiřice ještě r. 1455. Tehdá sobě vyprosil na králi Ladislavovi odúmrtí na tvrzi Jiřicích a vsi Nové po n. Uršile vdově Janově z Kněževsi.[12])

**August Sedláček: Hrady, zámky a tvrze království Českého, díl XV., Praha 1927, s. 174.**

**Oslava 555 let obce v roce 2015.**

V roce 2010 Nová Ves oslavila 555. výročí první písemné zmínky o obci. Fotogalerie z oslavy, která se konala 4. září 2010. Slavnostní krojovaný průvod měl připomenout původně zemědělský ráz obce a s ním spojené dřívější slavnostní průvody pořádané Obcí baráčníků a dožínkové slavnosti konané po ukočení žní. V průvodu defilovaly zájmové spolky aktivně působící v Nové Vsi a v sousedních Čakovičkách: Sbor dobrovolných hasičů, Tělovýchovná jednota Sokol Nová Ves, Spolek rybářů. K slavnostní příležitosti nechala obec vytisknout pamětní nálepku.

NOVÁ VES

**Nová náves s budovou obecního úřadu, která byla postavena na místě obecní pastoušky v letech 1958-1960.**

**Nová náves, pohled směrem ke statku rodiny Šilhanových, 70. léta 20. století.**

**Novoveský rybník zvaný Žebrák, pohled směrem ke statku rodiny Veselých, 1975.**

**Rybník Žebrák, 70. léta 20. století.**

**Výstavba bytových domů v ulici Nad hřištěm.**

**Bytové domy v roce 2014.**

**Výstavba řadových domů v ulici nad Hřištěm.**

**Letecký pohled na lokalitu Nad obcí.**

**Zástavba v lokalitě Nad obcí.**

**Letecký pohled z roku 2008.**

**Lokalita Před obcí.**

**Výstavba ulice Nad potokem - pohled směrem od lesíku.**

**Lokalita U lesika - pohled směrem od potoku.**

**Sportovní areál u rybníka s Hospůdkou na hřišti.**

**Kuželník byl postavený již před druhou světovou válkou a v roce 2003 svépomocí zrekonstruován. Každoročně se zde o novoveské pouti koná tradiční turnaj v kuželkách.**



**Pohled na kapličku z hlavní ulice. Fotografie z roku 2005 zachycuje stavbu ještě s původní bílorůžovou omítkou.**

**Výstava k 80. výročí postavení kapličky, sobota 30. června 2014.**

**Z premiéry divadelní inscenace pohádky Jak Honza s Kašpárkem zachránili princeznu před peklem v podání Novoveského divadelního spolku, sobota 30. června 2014.**

**Tradiční turnaj v kuželkách, sobota 30. června 2014.**

**Novoveská pouť 2014.**

**Kříže na rozcestí Jiřiče – Mratín a na rozcestí do Měšic.**

**Velikonoční řehtání 2015.**

**Výstavba mateřské školy v ulici Nad hřištěm.**

**Mateřská škola byla otevřena v roce 2011.**

**Původní čistička odpadních vod z rok 2005.**

**Nová čistička vybudovaná v roce 2015.**

**Dětský den 2015**

**Strašidelná ves 2015**

**Dožínky 2015**

**Z premiéry hry Poprask na laguně 2015**

**Vánoční představení u kapličky 2015**